



**КОМИТЕТ ИМУЩЕСТВЕННЫХ ОТНОШЕНИЙ
АДМИНИСТРАЦИИ ПЕРМСКОГО МУНИЦИПАЛЬНОГО ОКРУГА**

РЕШЕНИЕ
о размещении объектов № 2993

Пермский край
Пермский округ

01.10.2024

Комитет имущественных отношений администрации Пермского муниципального округа разрешает Акционерному обществу «Газпром газораспределение Пермь» (ИНН 5902183841, ОГРН 2125902017723, почтовый адрес: 614000, г. Пермь, ул. Петропавловская, 43)

размещение объекта «Газопровод давлением до 1,2 Мпа, для размещения которого не требуется разрешения на строительство»

на землях муниципальная собственность

на срок 1 год

Местоположение: Пермский край, м.о. Пермский, д. Косотуриха, ул. Встречная, к дому 11

Приложение: схема предполагаемых к использованию земель или части земельного участка.

Особые условия использования:

1. При размещении объекта учесть параметры ширины проезда улично-дорожной сети, во избежание сужения полосы отвода дороги.
2. Получение разрешения на производство земляных работ.

Заместитель председателя комитета


(подпись, печать)

М.В. Королева



Схема предполагаемых к использованию земель или части земельного участка

Объект: Газопровод давлением до 1,2 Мпа, для размещения которого не требуется разрешения на строительство

Местоположение: расположенных по адресу: Пермский край, м.о. Пермский, д. Косотуриха, ул. Встречная, к дому 11

Площадь земель или части земельного участка, кв.м.: 15

Категория земель: земли населенных пунктов

Вид разрешенного использования: -

Описание границ смежных землепользователей:





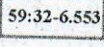

От точки н1 до точки н2 - земельный участок с кадастровым номером 59:32:4070004:1290

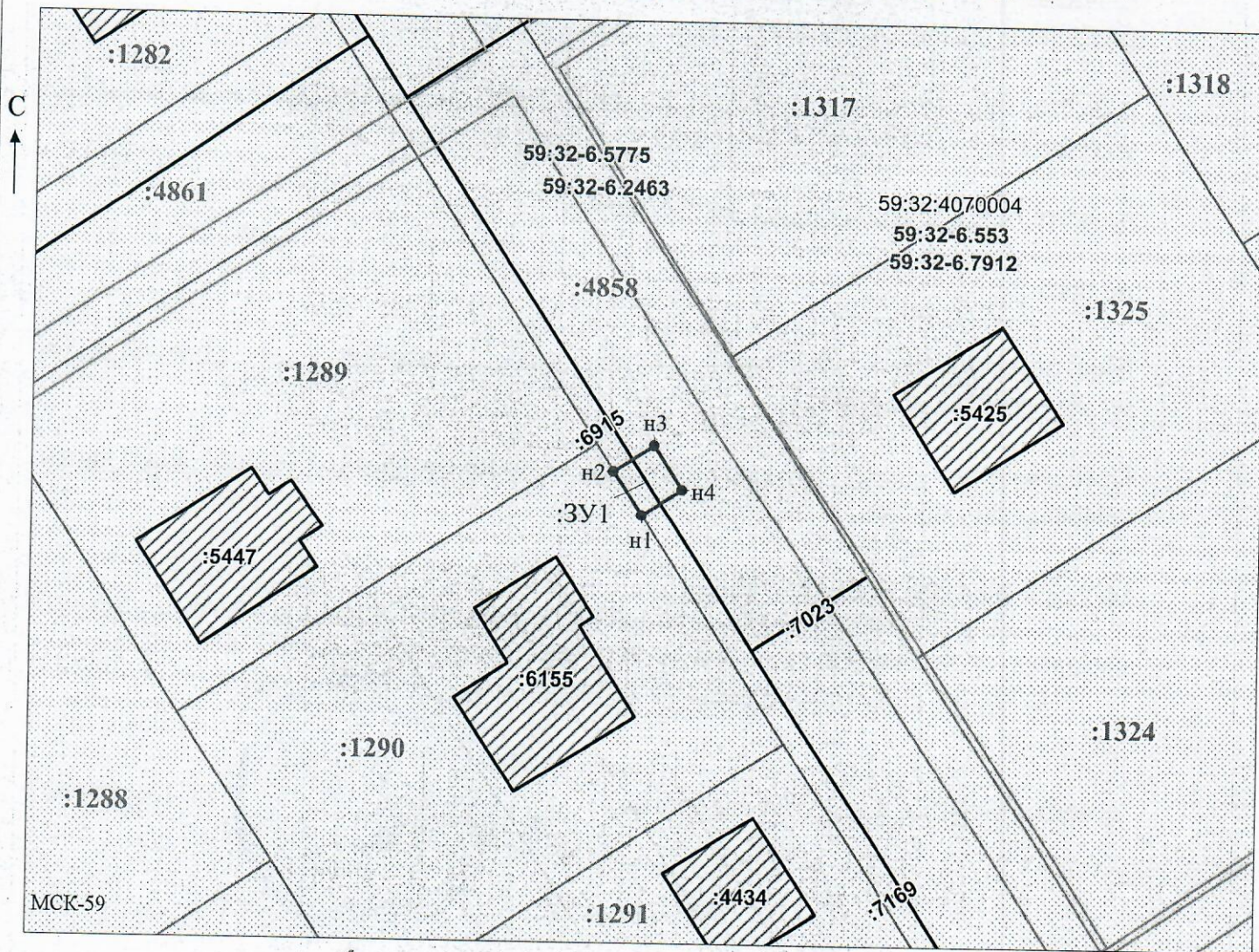
От точки н2 до точки н1 - земельный участок с кадастровым номером 59:32:4070004:4858

Каталог координат, м

№ точки границы	X	Y
н1	503010.66	2211185.77
н2	503014.02	2211183.59
н3	503016.01	2211186.66
н4	503012.65	2211188.84
н1	503010.66	2211185.77

Условные обозначения:

-  - предполагаемый участок земель, на которых планируется размещение объекта
-  :1290 - границы и номер земельного участка, сведения о которых внесены в ЕГРН
-  :6155 - границы и номер объекта капитального строительства, сведения о которых внесены в ЕГРН
-  - граница кадастрового квартала
-  59:32-6.553 - зоны с особыми условиями использования территории, сведения о которых внесены в ЕГРН
- :3У1 - обозначение запрашиваемого земельного участка
-  н1 - характерная точка границ земель или части земельного участка
- 59:32:4070004 - номер кадастрового квартала



Заявитель: _____ /Офишкина И.В.
 МП (подпись, расшифровка подписи)
 (для юридических лиц и индивидуальных предпринимателей)

Масштаб 1:500